

COMUNE DI PIETRAPAOLA

Provincia di Cosenza

PIANO STRUTTURALE COMUNALE

LEGE URBANISTICA 16 APRILE 2002 N°19



Comittente: COMUNE DI PIETRAPAOLA

TAV. b3:

Modello attuale: Sistema Insedativo





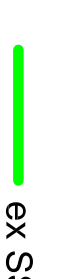













Scala: 1:25.000

Data 02/09/2009

Sindaco GIANDOMENICO VENTURA	I Progettisti Dot. Ing. CARLO FELICE Dot. Arch. FILIPPO JACOZZI Dot. Arch. FILOMENA GIACOFALO
Segretario Comunale Dot. FILIPPO JACOZZI	Responsabile del Procedimento Geom. AURELIO CESARNO
Adottato dal Consiglio Comunale con delibera n. 20 del 04/12/2008 Approvato dal Consiglio Comunale con delibera n. _____ del _____	

Legenda

Infrastrutture

-  Strada Statale 106 Jonica
-  Ferrovia Taranto - Reggio Calabria
-  Ex Strada Statale 431 (collegamento SS 106 con ex SS 177)
-  SP 290 - ex SS 177
-  ex SS 282
-  SP 280 - ex SS 108bis
-  SP 251 - ex SS 383
-  Strada collegamento ex SS 531 - ex SS 282
-  SP 199 - collegamento SS 106 - capoluogo Pietrapaola
-  Strada collegamento Pietrapaola - vabbilla Comuni Caloveto e Bocchigliero
-  Strada collegamento Pietrapaola - Mandatoriccio
-  Strada Collegamento SP199 con SP251 (Strada Cipodero)
-  Area residenziale
-  Area turistico - residenziale
-  Servizi ed attrezzature pubbliche o di uso pubblico
-  Edifici ecclesiastici ed aree pertinenze
-  Area archeologica
-  Area sorgenti sulfuree

